

## 7. VFM Schnauferl-Tour am 25. August 2019

### Zwischen „Böhme“ und „Vissel“


#### Bordbuch


Liebe Teilnehmerinnen und Teilnehmer an der VII. Schnauferltour des VFM Niedersachsen am 25. August 2019,

Sie halten unser diesjähriges Bordbuch in Händen. Es ist eigentlich wie ein Navi zu lesen, d.h. kein digitaler Navi-Ausdruck sondern ein Druckwerk auf Papier, bei dem die Fahrtroute als rote und teilweise als lila Skizze eingezeichnet ist. Das Kartenbild zeigt immer Richtung Norden.

Nach einem reichhaltigen Frühstücksbuffet im oder bei schönen Wetter im Sommergarten im „Krug 3 Kronen“ erfolgt ab 10:00 Uhr der Start auf dem Parkplatz im Hof. Hier beginnt dann Ihre persönliche „Navi-Fahrt“.

Wie bekannt, gibt es für die Ehrgeizigen unter Euch auch wieder eine Pokalwertung .....aber nur wenn Ihr möchtet. Ihr müsst lediglich da, wo **die Fahrtstrecke lila eingezeichnet** ist aufpassen, ob ihr hier ein Fotomotiv von den Bilderbögen wiederfindet, welche Ihr am Start erhalten werdet. Zwei Bögen erhaltet Ihr jetzt für den Vormittag und die weiteren zwei Bögen bekommt Ihr bei der Mittagspause im „Krug 3 Kronen“ für den Nachmittag. Die Buchstaben der betreffenden Bilder sind dann in der Reihenfolge des Auffindens sofort auf der Rückseite Eurer Bordkarte einzutragen. Wenn Ihr hierbei Punktgleichheit erzielt, zählt die bessere gefahrene Sonderprüfung auf dem COMBI-Parkplatz in Visselhövede, wo auch auf Euch eine Abkühlung im Eiscafe „Venezia“ wartet.

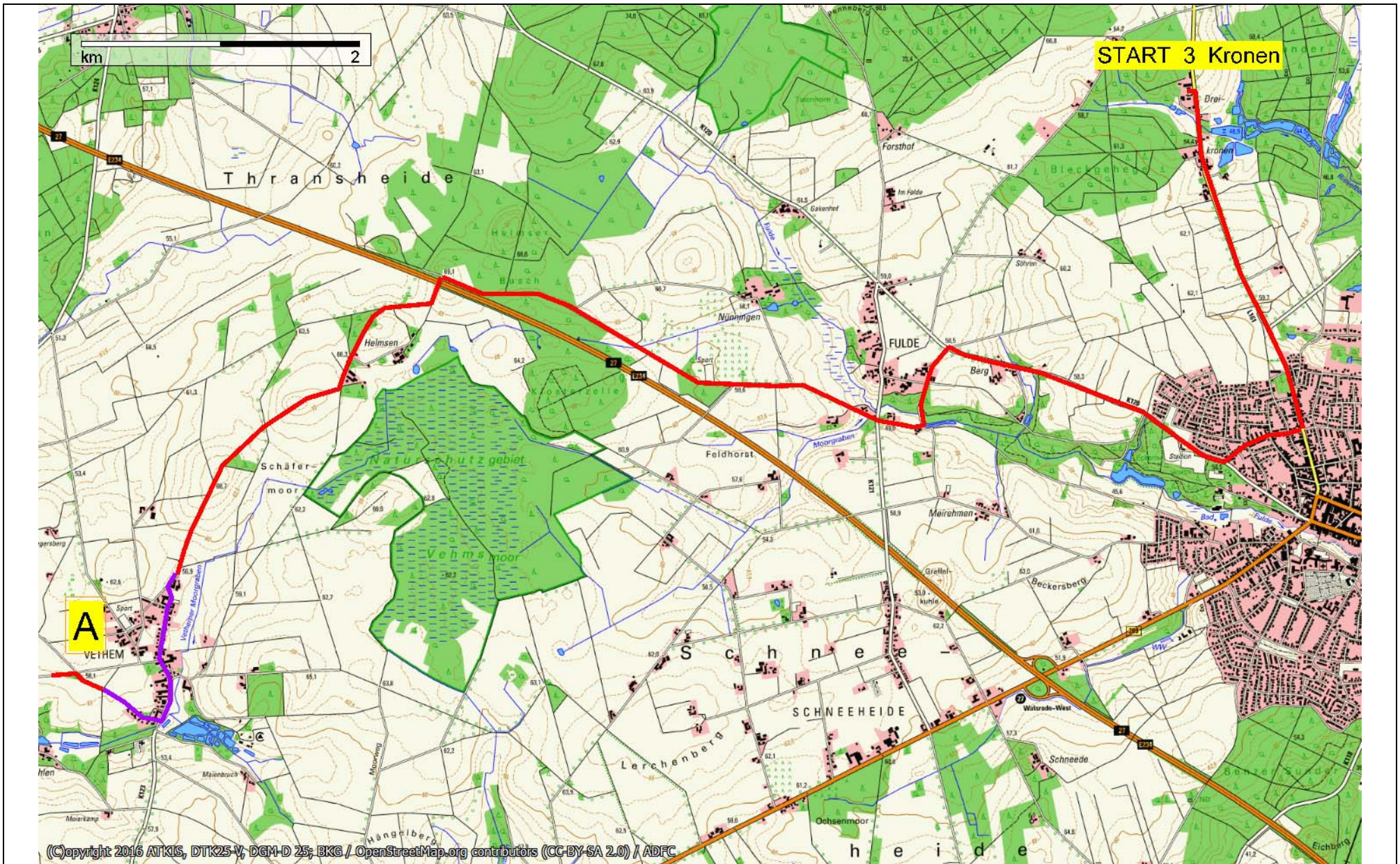
Um auch Euch in einem gewissen Zeitfenster durch die Veranstaltung zu leiten, bitten wir Euch, zu den auf den Bordkarten angegebenen Zeiten die betreffenden Zeitkontrollen  zu passieren und die Bordkarten dem Zeitnehmer vorzulegen.

Auch bei den sogenannten Sonderkontrollen, den SKs  bitte anhalten und dem Posten die Bordkarte zum Abstempeln vorlegen.

Also eigentlich alles ganz einfach und ohne Stress zu bewältigen.

**Dazu wünscht Euch das Veranstalter-Team viel Spaß und wenn Ihr mögt, auch ein bisschen Erfolg!**



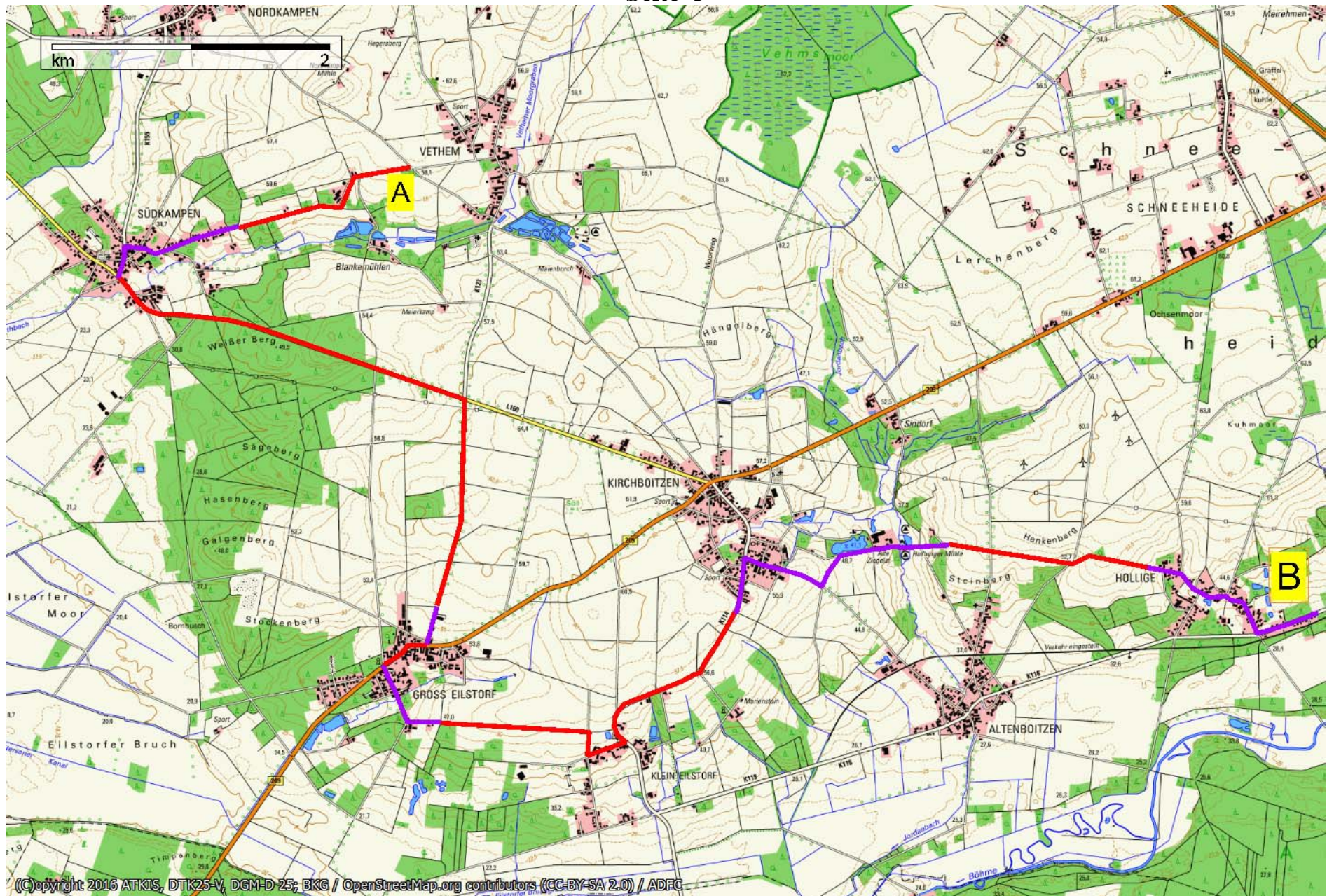


(©)copyright 2016 ATKIS, DTK25-V, DGM-D 25; BKG / OpenStreetMap.org contributors (CC-BY-SA 2.0) / ADFC

Wegbeschreibung und Orte

Vom Parkplatz biegen Sie bitte nach rechts ab in Richtung Walsrode. An der Ampel hinter der Tankstelle biegen Sie bitte rechts ab in die Fritz-Reuter-Straße, der Sie bis zum Ende folgen. Sie erreichen das A.

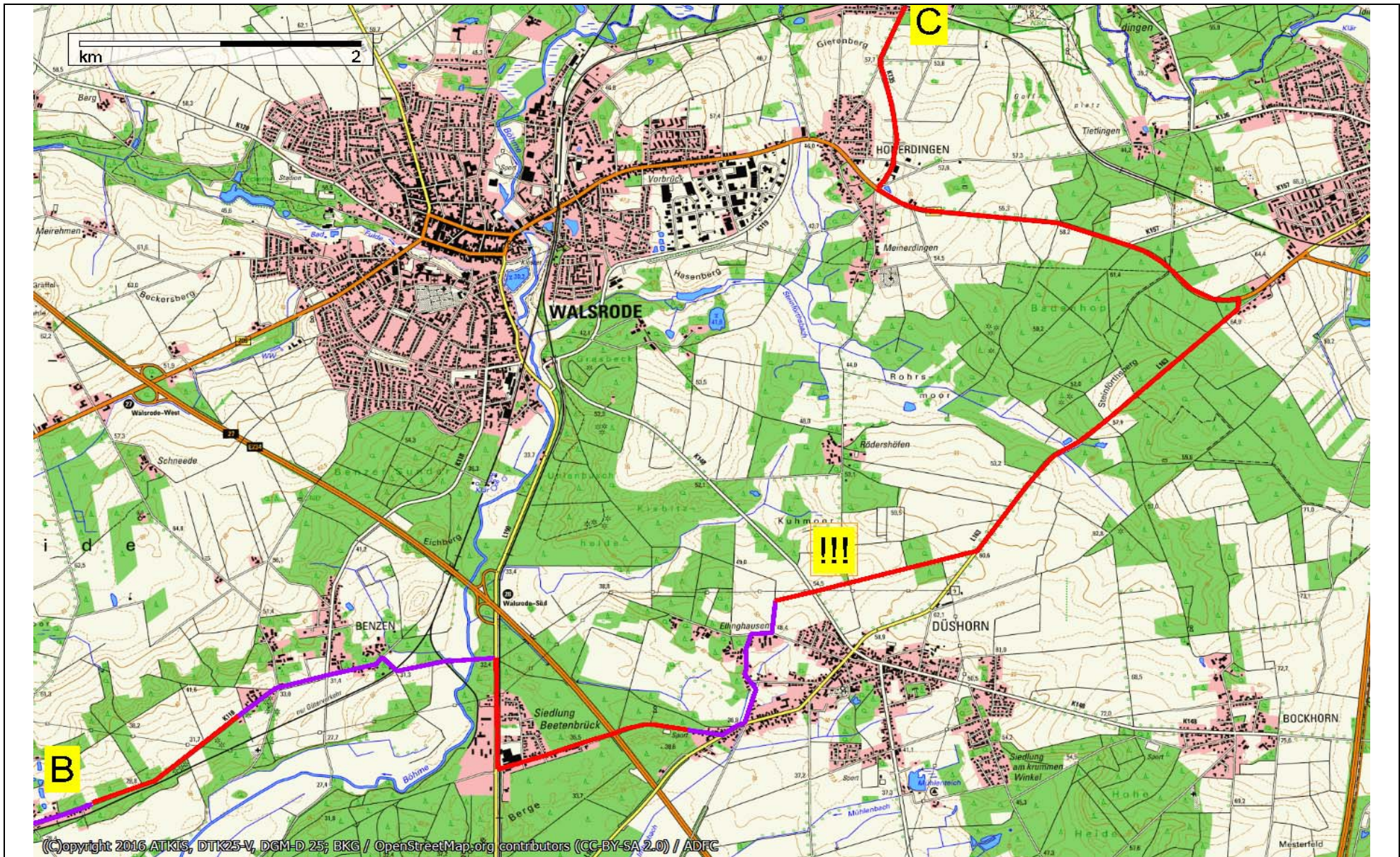




### Wegbeschreibung und Orte

Vom A folgen Sie der Strecke bis zum B. Sie verlassen Vethem und durchfahren die Orte Süd kampen, Groß- und Klein Eilstorf . Sie erreichen Kirchboitzen und machen einen Abstecher über die Helberger Mühle bis Sie Hollige erreichen.

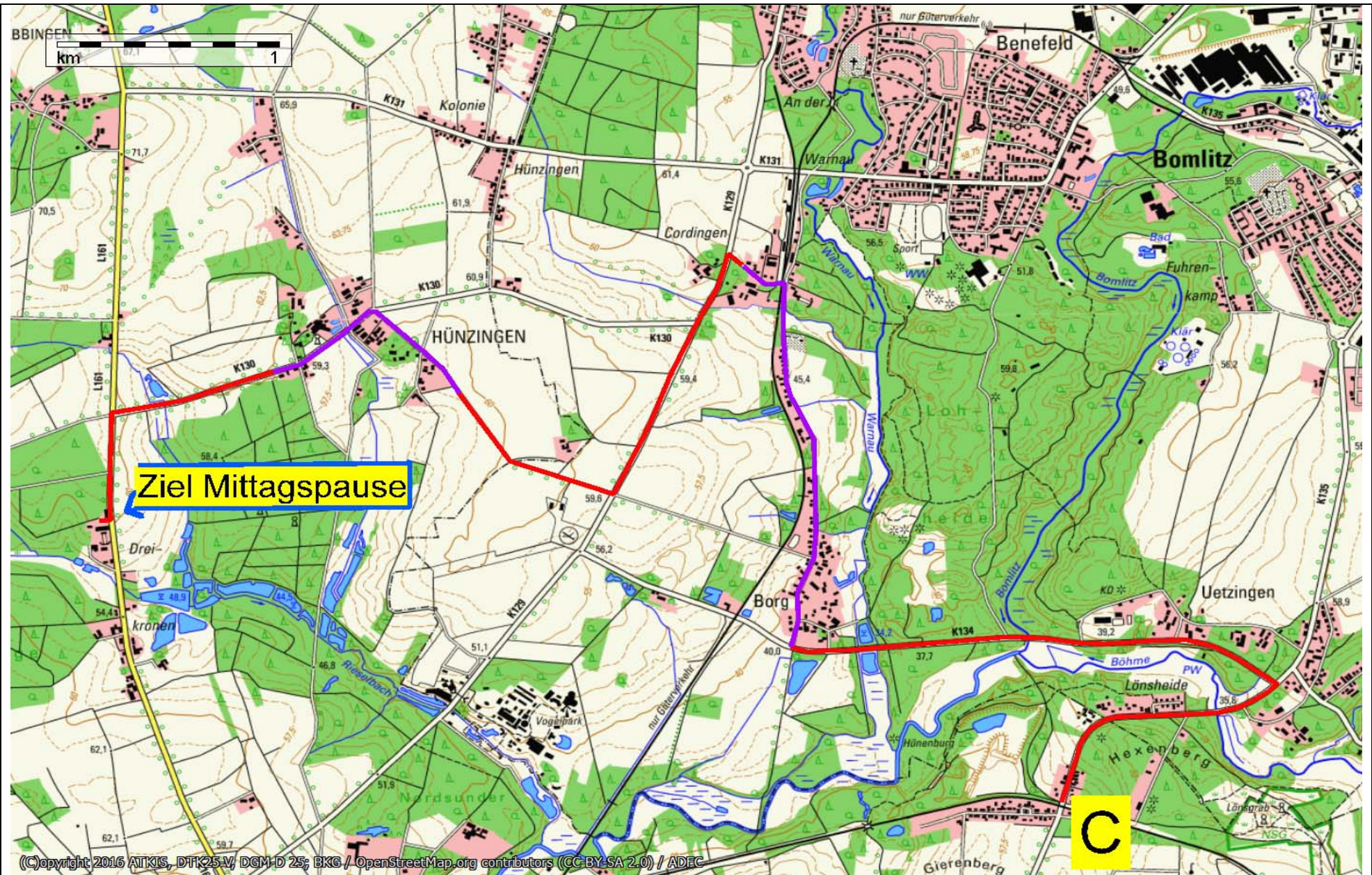




### Wegbeschreibung und Orte

Vom B folgen Sie der Strecke bis zum C. Sie verlassen Hollige, durchfahren Benzen und biegen vorsichtig rechts ab auf die L190, die Sie kurz darauf wieder nach links in die Siedlung Beetenbrück verlassen. Am Ortseingang von Düshorn biegen Sie nach Norden ab (Sonnenweg) und passieren das Örtchen Ellinghausen, das Sie in Richtung Norden verlassen. Dabei stoßen Sie auf die stark befahrene K148 und **kreuzen diese vorsichtig**. Weiter biegen Sie kurz vor Bad Fallingbostel nach links ab in Richtung Walsrode und erreichen das Gewerbegebiet Honerdingen und den Punkt C.

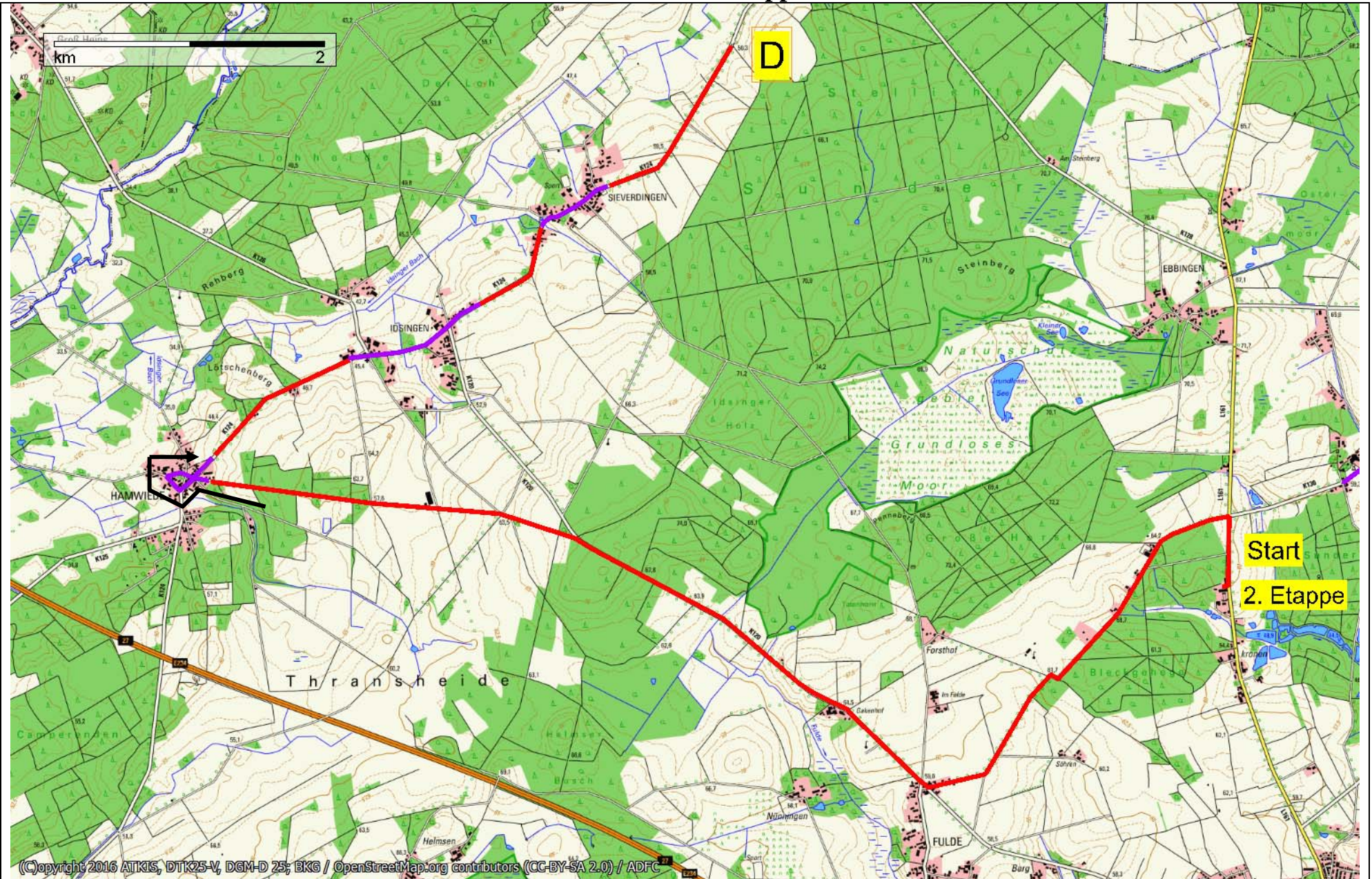




## Wegbeschreibung und Orte

Vom C geht es zur Mittagspause wieder zum Krug „Drei Kronen“, wo eine Stärkung für die zweite Etappe auf uns wartet. Geben Sie bitte Ihre 1. Bordkarte ab und starten zur 2. Etappe mit der 2. Bordkarte und neuen Bilderbogen, die bestimmt wieder für einige Spannung sorgen werden.

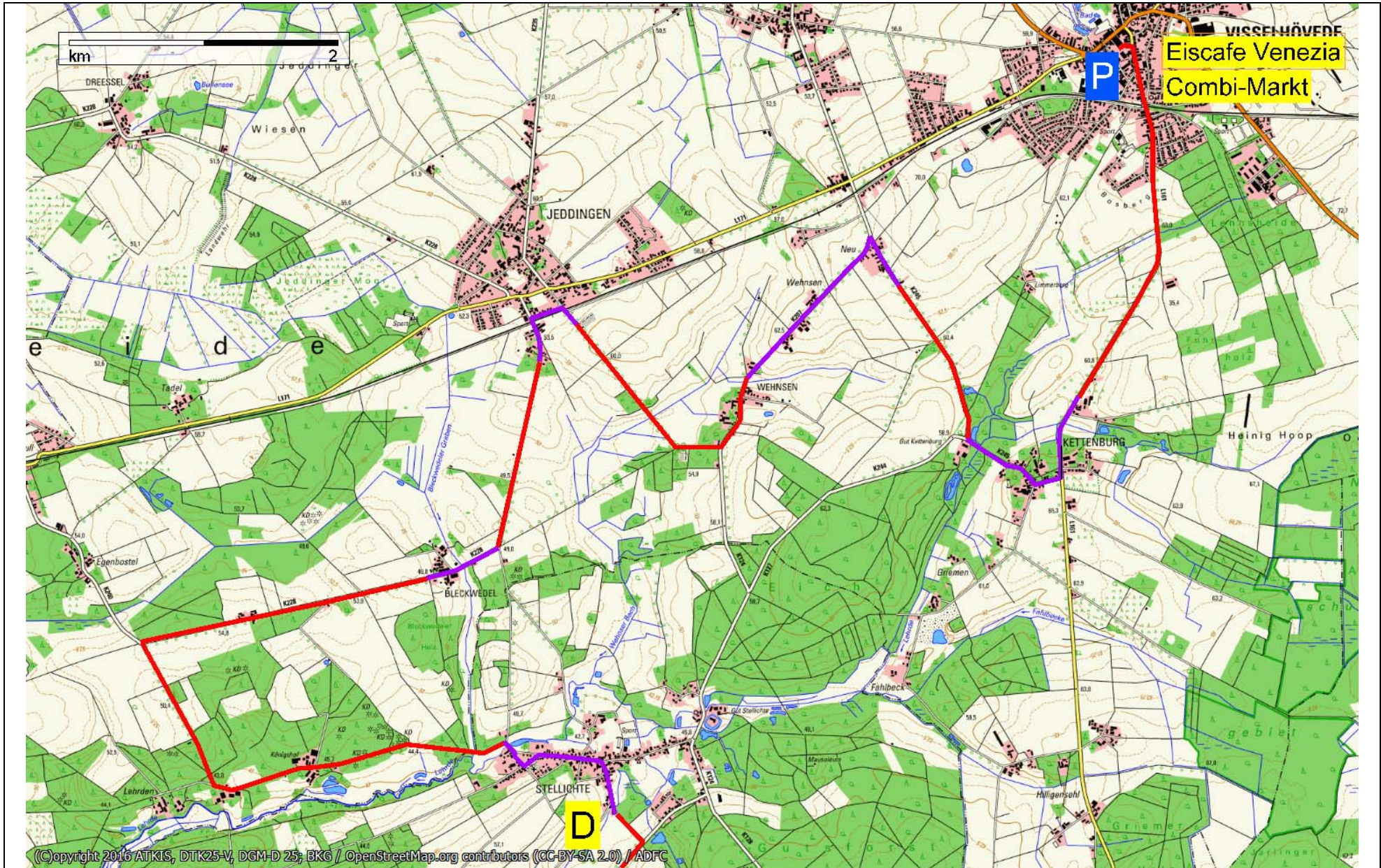




Wegbeschreibung und Orte

Frisch gestärkt geht es jetzt auf die 2. Etappe mit neuer Bordkarte und zwei neuen Bilderbögen zunächst zum Punkt D.

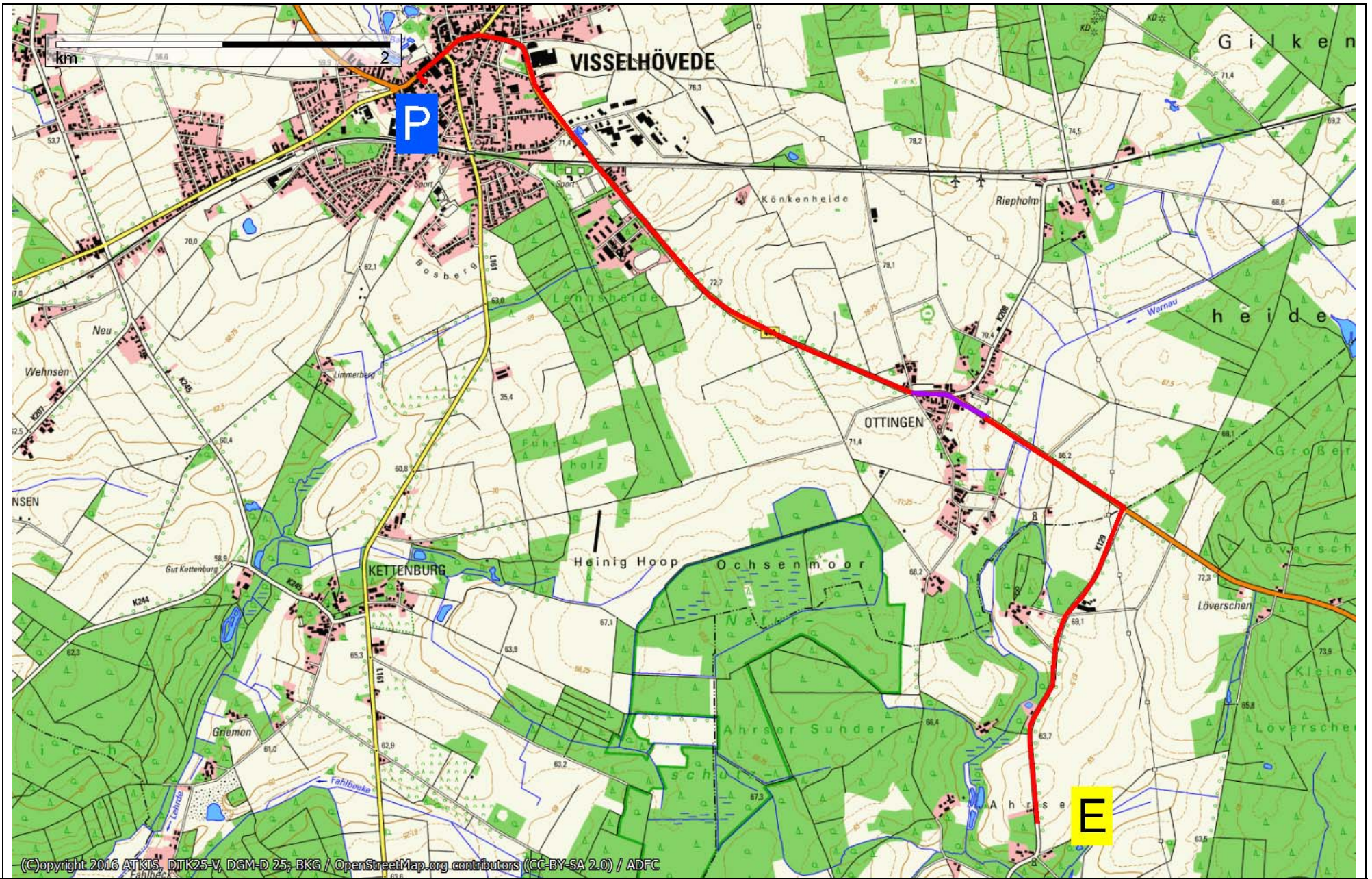




### Wegbeschreibung und Orte

Nach dem Punkt D durchfahren Sie die Orte Stellichte, Lehrden, Bleckwedel, Jeddinger Moor, Wehnsen und Kettenburg und erreichen in Visselhövede den Parkplatz beim COMBI-Markt. Hier wartet auf Sie und Ihr Fahrzeug noch eine Geschicklichkeitsaufgabe. Im Eiscafe Venezia in der Goethestraße können Sie den Gutschein gegen ein Eis oder einen Kaffee eintauschen.

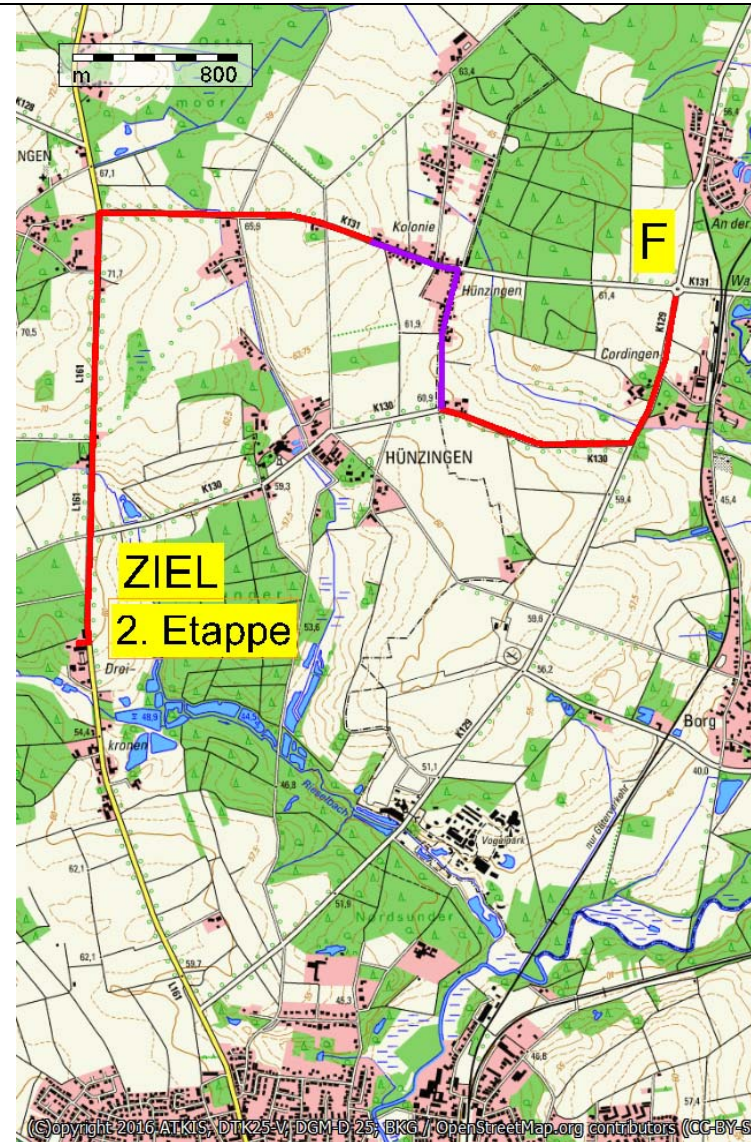
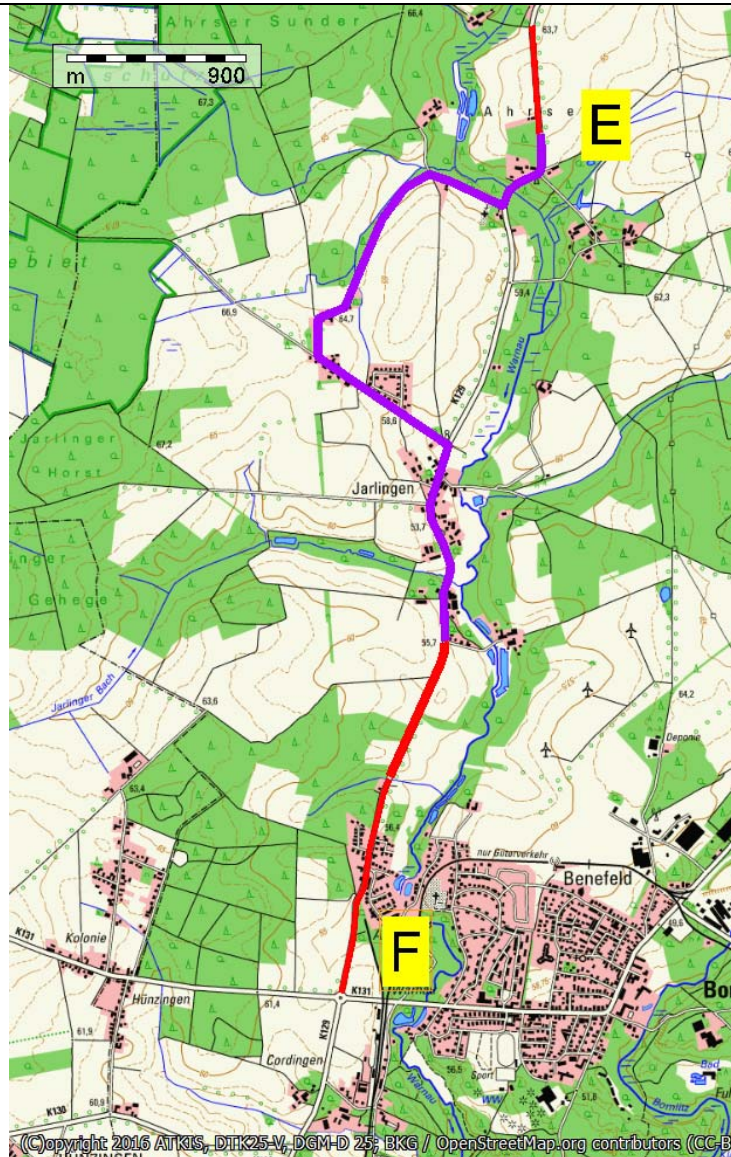




Wegbeschreibung und Orte

Sie verlassen den COMBI-Parkplatz über die Wiesenstraße. Nehmen die Goethestraße, Lindenstraße und Celler Straße in Richtung „Ottingen“ und weiter Richtung „Dorfmark“ auf der eingezeichneten Route. Nach Ottingen biegen Sie rechts ab in Richtung Ahrse zum Punkt E.





Wegbeschreibung und Orte

Vom E fahren Sie bitte über das F zum Ziel „Drei Kronen“, wo Sie der wohlverdiente Kaffee und Kuchen erwartet.  
Inzwischen wird Ihre 2. Bordkarte ausgewertet und die Auswertung erstellt.

**Das Veranstalter-Team der Schnaufferltour 2019 gratuliert Ihnen und sagt ein herzliches Dankeschön und ein Wiedersehen im nächsten Jahr.**